

27-03-2025 12:53:58 INSTITUTO DISTRITAL DE GESTION DE RIESGOS Y CAMBIO CLIMATICO  
Al Contestar Cite este Nro.:2025EE4953 O 1 Fol:6 Anex:1  
Origen: Sd:361 - DIRECCION GENERAL/ESCOBAR CASTRO GUILLERMO  
Destino: CONCEJO DE BOGOTA/DAVID ANDRES GIRALDO UMBARILLA  
Asunto: PROPOSICION No. 403 DE 2025, COMISION DEL PLAN EL DIA 15 DE MARZO DE 2025  
Observ.: ANEXOS DIGITALES

Para consultar el estado de su trámite ingresa: [www.idiger.gov.co/correspondencia](http://www.idiger.gov.co/correspondencia)



CONCEJO DE BOGOTA 28-03-2025 07:53:29

2025ER7934 O 1 Fol:1 Anex:0

ORIGEN: IDIGER/GUILLERMO ESCOBAR CASTRO

DESTINO: COMISION 1ª PERM. PLAN DE DESARROLLO Y ORDENAMIENT

ASUNTO: RTA 403 DE 2025

OBS: 2025EE4953

Doctor

**DAVID ANDRÉS GIRALDO UMBARILLA**

Subsecretario Comisión Primera Permanente del Plan de Desarrollo

Concejo de Bogotá

[comisiondelplan@concejobogota.gov.co](mailto:comisiondelplan@concejobogota.gov.co)

Calle 36 No. 28A – 41

Ciudad

Asunto: Proposición No. 403 de 2025, aprobada en Comisión del Plan el día 15 de marzo de 2025, Radicado Concejo de Bogotá 2025IE5076 - Radicado IDIGER 2025ER5819, 2025ER6205.

Tema: "Cerros Orientales"

Cordial saludo doctor Giraldo

En atención al radicado de la referencia, a continuación nos permitimos dar respuesta a los interrogantes planteados en la Proposición del asunto, presentada por las Honorables concejales DONKA ATANASSOVA IAKIMOVA, QUENA RIBADENEIRA MIÑO y ROCÍO DUSSÁN PÉREZ.

Lo anterior, en el marco de las competencias asignadas al Instituto Distrital de Gestión de Riesgos y Cambio Climático – IDIGER, mediante el Acuerdo 546 de 2013 y el Artículo 3º del Decreto Distrital 173 de 2014, procederemos a contestar el rango de preguntas que va de la 12 a la 21.

#### CUESTIONARIO:

**12. Sírvase indicar ¿Cuáles obras adelantará su entidad para mitigar el riesgo y dar continuidad al programa de reasentamiento por alto riesgo no mitigable, por riesgo de creciente súbita o por adaptación al cambio climático?**

#### Respuesta:

En atención a la pregunta que antecede, se informa que para la vigencia 2025, el IDIGER no prevé ejecutar proyectos de Obras de mitigación para dar continuidad al programa de reasentamiento o crecientes súbitas, sin embargo, se estima ejecutar los proyectos de obra de mitigación de riesgos y adaptación al cambio climático de acuerdo con las acciones previstas a través del proyecto de inversión "8049-Incremento de las acciones de reducción del riesgo y adaptación al cambio climático en las unidades de Planeamiento Local UPL, que cuenten con análisis de riesgo en Bogotá D.C", en los sectores de \_

- Barrio Madrid en la Localidad de Rafael Uribe Uribe
- Rocío / Laches en la Localidad de Santafé,

Estas intervenciones derivan de la ejecución de procesos de estudios y diseños detallados de los sitios con mayor criticidad en materia de riesgos naturales, por lo cual la

Diagonal 47 No. 77A-09 Interior 11  
Commutador: (601) 4292800  
Página web: [www.idiger.gov.co](http://www.idiger.gov.co)  
Correo: [radicacionentradas@idiger.gov.co](mailto:radicacionentradas@idiger.gov.co)  
Código postal: 111071



ALCALDÍA MAYOR  
DE BOGOTÁ D.C.

INSTITUTO DISTRITAL DE  
**GESTIÓN DE RIESGOS  
Y CAMBIO CLIMÁTICO**

EE 4053



ejecución de los proyectos de obras dependen directamente de la ejecución de los estudios.

No obstante, el Instituto Distrital de Gestión de Riesgos y Cambio Climático - IDIGER, en el desarrollo de las funciones del Decreto Distrital 173 de 2014<sup>1</sup>, adelanta entre otras las siguientes acciones:

*"Actualizar y mantener el inventario de zonas de alto riesgo y el registro de familias en condición de riesgo sujetas a reasentamiento en el Distrito Capital"*

*"Emitir los conceptos técnicos de riesgo que le correspondan o que le sean requeridos al interior del Sistema, así como los previstos en el Plan de Ordenamiento Territorial, los decretos reglamentarios y las demás disposiciones o planes que así lo requieran o establezcan".*

En el marco de las anteriores premisas normativas, la Entidad, mediante los Conceptos Técnicos adelanta la valoración de las condiciones de amenaza, vulnerabilidad y riesgo en desarrollos urbanos del Distrito Capital, por solicitud expresa de la Secretaría Distrital de Hábitat en el marco del Programa de Legalización y Regularización de barrios en el Distrito Capital, en el cumplimiento del Decreto 165 de 2023<sup>2</sup> y Decreto 063 de 2015<sup>3</sup>, impartiendo las recomendaciones de restricción y/o condicionamientos al uso del suelo, tales como la incorporación a reasentamiento de las familias que habitan predios catalogados en Alto Riesgo No Mitigable como medida para salvaguardar la vida e integridad de la ciudadanía, y la consecuente inclusión de los mencionados predios a la categoría de Suelos de Protección por riesgo para restringir su uso y desarrollo urbanístico dentro del Ordenamiento territorial, en concordancia con lo establecido en el artículo 35 de la Ley 388 de 1997.

Teniendo en cuenta lo anterior, en la ciudad de Bogotá, el IDIGER a través de diferentes documentos técnicos de riesgo, desde el año de 1997 a la fecha, ha recomendado la inclusión al programa de reasentamiento a las familias habitantes de 1.433 predios por encontrarse habitando zonas catalogadas como de riesgo alto y riesgo alto no mitigable por fenómenos de movimientos en masa, inundación o avenida torrencial en las diferentes localidades del Distrito Capital, específicamente, en la Reserva Forestal Protectora de los Cerros Orientales, (definida en la Resolución 463 de 2005) y su área complementaria (Franja de Adecuación), información que se presenta en la Tabla 1.

<sup>1</sup> Decreto Distrital 173 de 2014, "Por medio del cual se dictan disposiciones en relación con el Instituto Distrital de Gestión de Riesgos y Cambio Climático - IDIGER, su naturaleza, funciones, órganos de dirección y administración"

<sup>2</sup> Decreto Distrital 165 de 2023, "Por medio del cual se reglamenta el artículo 499 del Decreto Distrital 555 de 2021, se establecen las condiciones aplicables al procedimiento de legalización urbanística de asentamientos humanos en Bogotá D.C., y se dictan otras disposiciones."

<sup>3</sup> Decreto Distrital 063 de 2015, "Por el cual se reglamenta el procedimiento de regularización de desarrollos legalizados y se dictan otras disposiciones".

Tabla No.1. Tabla de predios en riesgo alto y riesgo alto no mitigable en el área de interés.

LOCALIDAD	MM	MM E INUN	MM, IN Y AT Y/O CS	TOTAL POR FENÓMENOS
CHAPINERO	459			459
SAN CRISTÓBAL	530			530
SANTA FE	59			59
USAQUÉN	145	128	13	286
USME	99			99
<b>TOTAL POR LOCALIDAD</b>	<b>1292</b>	<b>128</b>	<b>13</b>	<b>1433</b>

Fuente: Sistema de Información Geográfica IDIGER-SIRE. 19/03/2025

Simbología: MM: movimientos en masa; IN: Inundación; AT: avenidas torrenciales; CS: Crecientes súbitas.

Respecto a la información presentada en la tabla anterior, es necesario precisar que el IDIGER en el desarrollo de sus funciones no utiliza como unidad de medida “*viviendas, familias, hogares o personas en áreas de riesgo*”, ya que esta es una información que pierde relevancia, ante el indicador de predios en riesgo alto y riesgo alto no mitigable.

Ahora bien, el IDIGER en el marco de sus funciones, coadyuva de manera complementaria con el proceso que adelanta la Caja de Vivienda Popular –CVP; en los procesos de reasentamiento de familias en alto riesgo no mitigable, a través de adquisición predial, a la luz de lo establecido en la Ley 9 de 1989 y Ley 388 de 1997, así como sus decretos reglamentarios.

Bajo el contexto anterior, el IDIGER en el marco del programa de reasentamiento de familias en alto riesgo no mitigable, para la vigencia 2025 se encuentra adelantando el reasentamiento de 89 familias, a través de la adquisición de 69 predios, cuya localidad y presupuesto de adquisición por fuente de inversión se relacionan en la Tabla 2:

Tabla 2. Predios en proceso de adquisición predial con el IDIGER, en el marco del programa de reasentamiento de familias ubicadas en zonas de alto riesgo no mitigable, para la vigencia 2025, discriminado por localidad y tipo de riesgo.

LOCALIDAD	TIPO DE RIESGO	No. PREDIOS	No. FAMILIAS
SAN CRISTÓBAL	AVENIDA TORRENCIAL	44	60
USME	AVENIDA TORRENCIAL (03) FENÓMENO DE REMOCIÓN EN MASA (01)	4	4
RAFAEL URIBE URIBE	AVENIDA TORRENCIAL	1	1
CIUDAD BOLÍVAR	AVENIDA TORRENCIAL	20	24
<b>TOTAL POR LOCALIDAD</b>		<b>69</b>	<b>89</b>

Fuente: Base de Misional Programa de Reasentamiento por Alto Riesgo No Mitigable IDIGER. Fecha: 19/12/2025.



Por otra parte, con el objetivo de evitar ocupaciones ilegales, deterioro estructural, social y ambiental en predios adquiridos por IDIGER bajo el esquema de reasentamiento de familias ubicadas en zonas de alto riesgo no mitigable y las zonas aledañas a estos, la entidad adelanta actualmente el proceso de selección FONDIGER-LIC-004-2024 cuyo objeto corresponde a: "CONTRATAR A PRECIOS UNITARIOS FIJOS SIN FÓRMULA DE REAJUSTE Y A MONTO AGOTABLE, LAS ACTIVIDADES REQUERIDAS PARA DEMOLICIÓN DE EDIFICACIONES, TRANSPORTE Y DISPOSICIÓN FINAL DE ESCOMBROS, CERRAMIENTO, SEÑALIZACIÓN Y/O MANTENIMIENTO DE PREDIOS PRODUCTO DEL PROCESO DE REASENTAMIENTO DE FAMILIAS EN ALTO RIESGO NO MITIGABLE EN LAS DIFERENTES LOCALIDADES DE BOGOTÁ D.C." Las actividades a ejecutar comprenden demolición, reconfiguración de terreno, recolección de Residuos de Construcción y Demolición-RCD, empedrado, cerramiento y señalización.

**13. Sírvase indicar ¿Cuáles acciones promoverán, con coordinación interinstitucional, para asumir sin dilaciones la custodia y recuperación de los predios con declaratoria de riesgo que ya fueron reasentados?**

**Respuesta:**

De acuerdo al Decreto 511 de 2010, se establece en su Artículo 5° que; corresponde a las Alcaldías Locales, en su respectiva jurisdicción, realizar un estricto control urbano sobre los predios de alto riesgo no mitigable, sobre los que fue adquirida la propiedad o las mejoras, con el fin de evitar su nueva ocupación, utilizando las competencias policivas que en materia de control urbano le otorga el artículo 86 del Decreto Ley 1421 de 1993 y el Acuerdo Distrital No. 79 de 2003.

Con el objetivo de evitar ocupaciones ilegales, deterioro estructural, social y ambiental en predios bajo el esquema de reasentamiento de familias ubicadas en zonas de alto riesgo no mitigable y las zonas aledañas a estos, la entidad mediante contratos de obra ejecuta las actividades de demolición, reconfiguración del terreno, recolección de Residuos de Construcción y Demolición-RCD, empedrado, cerramiento y señalización. Adicionalmente, en caso de requerirse se realiza el mantenimiento de predios adecuados en vigencias anteriores con el objetivo de que permanezcan en condiciones óptimas.

**14. Sírvase indicar ¿Dónde están ubicados estos predios de la pregunta anterior? Preséntese mediante mapa en formato shape, en donde se identifique la ubicación a nivel de localidad, UPZ y barrio.**

**Respuesta:**

De acuerdo con la pregunta anterior, se remite base datos en archivo SHAPE, del histórico de predios adquiridos por el Instituto Distrital de Gestión de Riesgos y Cambio Climático a través de la modalidad de adquisición predial.

**15. Sírvase indicar ¿Mediante qué acciones o programas concretos se pretende avanzar en la adaptación del suelo y evitar la ocupación ilegal de las zonas con declaratoria de riesgo?**

**Respuesta:**

Respecto al Control a las ocupaciones ilegales en las zonas declaradas como "Suelos de Protección por Riesgo", es necesario precisar que las competencias asignadas frente a la problemática del control a los desarrollos urbanísticos de origen ilegal, llamadas "Ocupaciones ilegales", se encuentra normada a través de la normatividad que se relaciona a continuación:

El Art. 5 del Decreto Distrital 411 de 2016<sup>4</sup>, establece que le corresponde a las Alcaldías Locales, en el ejercicio de sus funciones entre otras:

*"(...)*

*"f) Coordinar el desarrollo de las acciones de policía de las autoridades locales que operan bajo la orientación y control administrativo de la Secretaría Distrital de Gobierno como entidad competente".*

*"l) Desarrollar los procesos y procedimientos requeridos para apoyar el cumplimiento de las funciones propias o delegadas en los Alcaldes Locales como autoridad Administrativa, Política y de Policía en lo Local".*

El Art. 10 del Decreto 555 de 2017<sup>5</sup>, mediante el cual se corrige el Art. 135 de la Ley 1801 de 2016 "Código Nacional de Policía y Convivencia", en atención a las acciones de vigilancia del cumplimiento de las normas vigentes sobre desarrollos urbanos y usos del suelo, así como la adopción de medidas para la protección, recuperación y conservación del espacio público, ambiente y bienes de interés cultural del Distrito.

El Decreto Nacional 1203 de 2017<sup>6</sup>, establece en el Artículo 14. "Modifíquese el artículo 2.2.6.1.4.11 del Decreto Único Reglamentario 1077 de 2015 del sector Vivienda, Ciudad y Territorio, el cual quedará así: Artículo 2.2.6.1.4.11 **Competencia del control urbano.** "Corresponde a los alcaldes municipales o distritales por conducto de los inspectores de policía rurales, urbanos y corregidores, de conformidad con lo dispuesto en la Ley 1801 de 2016 (Código de Policía) o la norma que la modifique, adicione o sustituya, ejercer la vigilancia y control durante la ejecución de las obras, con el fin de aplicar las medidas correctivas para asegurar el cumplimiento de las licencias urbanísticas y de las normas contenidas en el Plan de Ordenamiento Territorial, sin perjuicio de las facultades atribuidas a los funcionarios del Ministerio Público y de las veedurías en defensa tanto del orden jurídico, del ambiente y del patrimonio y espacios públicos, como de los intereses colectivos y de la sociedad en general.";

<sup>4</sup> Decreto Distrital 411 de 2016. "Por medio del cual se modifica la estructura organizacional de la Secretaría Distrital de Gobierno".

<sup>5</sup> Decreto 555 de 2017. "Por el cual se corrigen unos yerros en la Ley 1801 de 2016 "Por la cual se expide el Código Nacional de Policía y Convivencia".

<sup>6</sup> Decreto Nacional 1203 de 2017. "Por medio del cual se modifica parcialmente el Decreto 1077 de 2015 Único Reglamentario del Sector Vivienda, Ciudad y Territorio y se reglamenta la Ley 1796 de 2016, en lo relacionado con el estudio, trámite y expedición de las licencias urbanísticas y la función pública que desempeñan los curadores urbanos y se dictan otras disposiciones."



Finalmente, el Art. 5 del Acuerdo 740 de 2019<sup>7</sup>, establece dentro de las competencias de los Alcaldes Locales:

*"8. Atender y prevenir riesgos de desastres naturales".*

*"10. Coordinar la inspección, vigilancia y control".*

Con base en lo anterior, en el Distrito Capital el control urbano le corresponde a las Alcaldías Locales, en el marco de sus competencias legalmente asignadas para que realice el control de nuevas ocupaciones y la recuperación de predios que han sido construidos de manera informal en sectores que han sido objeto de reasentamiento y después de la declaratoria de suelo de protección.

**16. Sírvase describir detalladamente, ¿mediante qué acciones (y en qué consisten estas) se atenderán los asentamientos humanos que están en condiciones inminentes de riesgo por inundación, deslizamientos o contaminación?**

**Respuesta:**

El IDIGER, en el marco de las funciones establecidas en el artículo 3 del Decreto Distrital 173 de 2014, y como autoridad técnica Distrital en materia de la gestión del riesgo realiza entre otras las siguientes funciones:

*"2.7 Elaborar los diagnósticos técnicos de riesgo derivados de situaciones de emergencia, calamidad o desastre, de oficio o a petición de parte, para condiciones de riesgo que estén en el marco del Sistema Distrital de Gestión de Riesgos. Lo anterior sin perjuicio de las competencias y responsabilidades de identificación de riesgos de las demás entidades distritales".*

En cumplimiento de lo anterior, el IDIGER elabora y emite documentos técnicos en los cuales evalúa las condiciones de amenaza y riesgo, adelantando las siguientes acciones:

- Recomendaciones de restricción y/o evacuación preventiva de predios que presenten condición por RIESGO INMINENTE en el caso particular de los DIAGNÓSTICOS TÉCNICOS, valorando mediante inspección visual posibles afectaciones a viviendas, infraestructuras y población.

Cuando se realiza una visita de asistencia técnica, personal del IDIGER revisa las condiciones de las viviendas y demás infraestructura en el momento preciso de la visita, y a partir de ello formula conclusiones y emite recomendaciones a los diferentes actores, (responsables de los predios, entidades de orden distrital y alcaldías locales, entre otros), de conformidad con lo establecido en la Ley 1523 de 2012 y el Decreto reglamentario 2157 de 2017, sin que ello pretenda establecer juicios de responsabilidad hacia los diferentes actores que pudieran verse involucrados en la generación de las afectaciones identificadas.

<sup>7</sup> Acuerdo 740 de 2019. "Por el cual se dictan normas en relación con la organización y el funcionamiento de las localidades de Bogotá, D.C."



17. Sírvese indicar, por medio de un mapa en formato shape, ¿dónde están ubicados esos asentamientos humanos que están en condiciones inminentes de riesgo señalando, cuáles son por inundación, por deslizamientos y por contaminación (indicar qué tipo de contaminación)? Por favor, indique esta información señalando en el mismo mapa o de manera complementaria, la localidad, la UPZ y el barrio.

Respuesta:

El Instituto Distrital de Gestión de Riesgos y Cambio Climático - IDIGER, en el desarrollo de las funciones del Decreto Distrital 173 de 2014 , adelanta entre otras las siguientes acciones:

*"Actualizar y mantener el inventario de zonas de alto riesgo y el registro de familias en condición de riesgo sujetas a reasentamiento en el Distrito Capital"*

*"Emitir los conceptos técnicos de riesgo que le corresponda o que le sean requeridos al interior del Sistema, así como los previstos en el Plan de Ordenamiento Territorial, los decretos reglamentarios y las demás disposiciones o planes que así lo requieran o establezcan".*

En el marco de las anteriores premisas normativas, la Entidad, mediante los Conceptos Técnicos adelanta la valoración de las condiciones de amenaza, vulnerabilidad y riesgo en desarrollos urbanos del Distrito Capital, por solicitud expresa de la Secretaría Distrital de Hábitat en el marco del Programa de Legalización y Regularización de barrios en el Distrito Capital, en el cumplimiento de los Decretos Distritales 165 de 2023 y 063 de 2015 , impartiendo las recomendaciones de restricción y/o condicionamientos al uso del suelo, tales como la incorporación a reasentamiento de las familias que habitan predios catalogados en Alto Riesgo No Mitigable como medida para salvaguardar la vida e integridad de la ciudadanía, y la consecuente inclusión de los mencionados predios a la categoría de Suelos de Protección por riesgo para restringir su uso y desarrollo urbanístico dentro del Ordenamiento territorial, en concordancia con lo establecido en el artículo 35 de la Ley 388 de 1997.

En el proceso de emisión de los conceptos técnicos, se adelanta la respectiva evaluación de las condiciones de Amenaza, Vulnerabilidad y Riesgo a nivel de predios, y dentro de las metodologías desarrolladas a nivel institucional en estos procesos de evaluación, los elementos del sistema climático están incorporados.

En este punto es necesario precisar que el IDIGER en el desarrollo de sus funciones identifica predios en alto riesgo no mitigable y recomienda a las familias que habitan estos predios al programa de reasentamiento el cual es abordado por la Caja de la Vivienda Popular (CVP) entidad encargada de la identificación de familias, incluirlas al programa de reasentamientos a través de las diferentes modalidades a las familias que hayan sido recomendadas por el IDIGER, y/o por fallos o acciones judiciales y caracterizar y evaluar las condiciones socioeconómicas y culturales del hogar.



Así mismo el IDIGER recomienda a la Secretaría Distrital de Planeación, que los predios objeto de procesos de reasentamiento sean incluidos en suelos de restricción en dónde se restrinja la posibilidad de urbanización.

Es importante destacar que la evaluación de la amenaza y el riesgo se da ante fenómenos que impactan la planificación territorial tales como: Movimientos en masa, inundación y avenidas torrenciales.

En este orden de Ideas se adjunta una tabla en formato excel con la totalidad de los predios que tienen categoría de Alto riesgo no mitigable para los escenarios de movimientos en masa, inundación o avenidas torrenciales. Adicionalmente se adjunta la capa en formato shapefile con los mismos predios de la tabla de excel, aclarando el formato shapefile tiene el atributo "rmm" que se refiere a Riesgo por Movimientos en Masa, rind que se refiere a Riesgo por Inundación y ravt que se refiere a Riesgo por Avenidas Torrenciales.

**18. De igual forma, indique el número de habitantes de estos asentamientos, en respuesta adjunta o en el mismo mapa. Adjuntar mapas en formato Shape.**

Respuesta:

Al respecto es importante resaltar como se mencionó anteriormente identifica predios en alto riesgo no mitigable, recomendandolos a suelos de protección por riesgo, no obstante, no es la entidad competente en realizar los censos poblacionales en estas zonas.

**19. Sírvase enviar los actos administrativos por medio de los cuales se negó o se otorgó la legalización de los barrios: La Selva Corinto (no legalizado), Manantial (no legalizado), El Triángulo Alto (No legalizado), El Triángulo bajo (Legalizado), en la Localidad de San Cristóbal.**

**20. Sírvase entregar los conceptos técnicos que soportan los Actos Administrativos que se mencionan en el punto anterior.**

Respuesta a las preguntas 19 y 20:

Al respecto es importante mencionar que el proceso de legalización urbanística está normado por el Decreto 165 de 2023 *"Por medio del cual se reglamenta el artículo 499 del Decreto Distrital 555 de 2021, se establecen las condiciones aplicables al procedimiento de legalización urbanística de asentamientos humanos en Bogotá D.C., y se dictan otras disposiciones"* en donde establece que la Secretaría Distrital de Hábitat es la entidad competente para elaborar los expedientes urbanos, insumo necesario para iniciar el proceso de legalización urbanística ante la Secretaría Distrital de Planeación, esta última realiza el estudio urbanístico y es quien **expide el Acto de Legalización**.

No obstante el IDIGER en el marco de sus competencias atribuidas por el Decreto Distrital 173 de 2014 en las que respecta a las de emitir conceptos técnicos que le sean



requeridos, en el marco del Comité de Legalización y Formalización ha expedido los siguientes conceptos técnicos para los asentamientos solicitados:

- La Selva: CT-7975 de 2015
- El Manantial: CT-8006 de 2015
- Triangulo Alto: CT-8226 de 2016 y CT-8885 de 2021.

Se anexan los respectivos conceptos técnicos relacionados.

**21. Sírvasse informar las acciones y Planes Específicos en el marco de la declaratoria de desastre mediante decreto el Decreto 1372 del 13 de noviembre de 2024.**

**Respuesta:**

El 13 de noviembre de 2024, el Presidente de la República mediante decreto No. 1372 de 2024 declaró una situación de desastre nacional, por el término de doce (12) meses, prorrogables hasta por un periodo igual, previo concepto favorable del Consejo Nacional para la Gestión del Riesgo, teniendo como fundamentos para la declaratoria, entre otros aspectos, la información de la Unidad Nacional para la Gestión del Riesgo de Desastre – UNGRD donde indica "...de acuerdo con el reporte situacional N° 7 del 11 de noviembre de 2024 de la Sala de Crisis de la UNGRD, las lluvias del 9, 10 Y 11 de noviembre de 2024 presentadas en el departamento de Chocó generaron emergencias principalmente por inundaciones en 25 municipios con reporte de afectación preliminar de 37.577 familias, 187.885 personas, 4.337 viviendas, 18 colegios y 1.487 hectáreas.

*Que de conformidad con lo anterior, el departamento del Chocó se encuentra inmerso en la afectación de bienes jurídicos de las personas en peligro o que han sufrido daños razón por la cual los municipios han declarado la situación de calamidad, dentro de estos se encuentran El Litoral del San Juan (Decreto de Calamidad 129 de 2024), Carmen del Darién (Decreto de Calamidad 72 de 2024), Bojayá (Decreto de Calamidad 207 de 2024), Atrato (Decreto de Calamidad 267 de 2024), Quibdó (Decreto de Calamidad 39 de 2024 y sus modificatorios), Medio Atrato (Decreto de Calamidad 62 de 2024).*

*Que en el periodo comprendido entre el 10 de septiembre al 12 de noviembre de 2024 se presentaron 18 eventos climáticos en el departamento de Chocó, entre ellos inundación (72.2%), vendaval (16.7%), deslizamiento (5.6%) e incendio forestal (5.6%), los cuales han ocasionado 33.177 personas afectadas, 8.445 familias afectadas y 5.963 viviendas averiadas.*

*Que, en consecuencia, el departamento de Chocó se ve inmerso en un dinamismo de la emergencia que puede desestabilizar el equilibrio existente y generar nuevos riesgos y desastres; así como en una tendencia de la emergencia a modificarse, agravarse en otras poblaciones o a perpetuarse; y la capacidad o incapacidad de las autoridades de cada orden para afrontar las condiciones de la emergencia.*

*Que de acuerdo con la ficha de emergencia del 10 de noviembre de 2024 de la Sala de Crisis de la UNGRD, en lo que va del segundo semestre de 2024, se ha reportado para el departamento de Amazonas 02 municipios y 6 áreas no municipalizadas con afectación por eventos por incendios forestales, sequía, tormenta eléctrica y vendavales, afectando a 4.031 familias, 16.124 personas, 35 viviendas y 14 hectáreas, problemática que se ha agudizado en el periodo comprendido entre el 10 de septiembre al 12 de noviembre de 2024, en el cual se presentaron 5 eventos climáticos, entre ellos incendio forestal (60%), tormenta eléctrica (20%) y vendaval (20%). Estos eventos han*



ocasionado la muerte de 5 personas, 2.640 personas afectadas, 535 familias afectadas, 35 viviendas averiadas y 10 hectáreas afectadas.

...

Que de acuerdo con la ficha de emergencia del 10 de noviembre de 2024, para el periodo comprendido entre el 15 de junio al 09 de noviembre de 2024, se registraron afectaciones en el departamento de La Guajira en 13 municipios por eventos de inundación, tormenta eléctrica, vendaval, movimientos en masa, ciclones tropicales y erosión costera, afectando a 23.597 personas, 6.336 familias, 612 viviendas averiadas, 137 viviendas destruidas, 1 puente vehicular, 7 centros educativos, 3 alcantarillados, 0.5 hectáreas y 2 vías, problemática que se ha agudizado desde el 10 septiembre al 12 de noviembre de 2024, periodo en el cual se presentaron 32 eventos climáticos, entre ellos inundación (50%), vendaval (28.1 %), tormenta eléctrica (9.4%), creciente súbita (6.3%), erosión y deslizamiento, los cuales han ocasionado la afectación de 23.022 personas, 136 viviendas destruidas, 410 viviendas averiadas, 9 vías afectadas, 3 alcantarillados afectados y 6 centros educativos. ...

Que adicionalmente el Distrito Capital de Bogotá ha sufrido graves inundaciones, de acuerdo con la comparación de los datos registrados en el Sistema de Información para la Gestión del Riesgo y Cambio Climático -en adelante SIRE- del IDIGER, siendo 2024 el cuarto año desde el 2014 en el que se registran inundaciones con láminas de agua superiores a 30 cm, evidenciando la vulnerabilidad persistente frente a estos fenómenos.

Que según el reporte del SIRE consultado el 10 de noviembre de 2024, en el Distrito Capital de Bogotá, para el periodo comprendido entre el 15 de junio al 9 de noviembre de 2024, se registraron 207 emergencias generadas por inundación, tormenta eléctrica, vendaval, movimientos en masa, incendios forestales y granizadas, afectan a 193 familias, 772 personas, 16 viviendas afectadas, 7 viviendas destruidas y 56 hectáreas.

Que en el periodo comprendido entre el 10 de septiembre al 12 de noviembre de 2024, según el consolidado de atención de emergencias de la UNGRD, los departamentos que más presentan afectaciones son Cundinamarca (18.9%) con 125 eventos; Huila (13.9%) con 92 eventos, Cauca (13.3%) con 88 eventos, Valle del Cauca (8.9%) con 59 eventos, Tolima (7.4%) con 49 eventos, Nariño (6.5%) con 43 eventos, La Guajira (4.8%) con 32 eventos, Chocó (2.7%) con 18 eventos, tomando en consideración la situación fáctica de Guajira, Chocó, Amazonas y otras áreas afectadas, exponen o evidencian que el país está enfrentando una situación adversa que se ha visto gravemente afectada en los dos últimos meses, por lo cual se evidencia una situación de desastre nacional..."






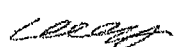




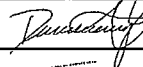
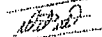

Como consecuencia de lo anterior, la Unidad Nacional para la Gestión del Riesgo de Desastres expidió el Plan de Acción Específico, conforme a lo establecido en el artículo 61 de la Ley 1523 de 2012; Al respecto se considera importante señalar que en el marco de una declaratoria de desastre la entidad competente para determinar las acciones para la recuperación/ la rehabilitación y la reconstrucción es la UNGRD, así mismo el seguimiento y evaluación del plan están a su cargo.



Teniendo en cuenta lo indicado en párrafos precedentes, el Instituto Distrital de Gestión de Riesgos y Cambio Climático no tiene a cargo ninguna de las líneas de intervención del PAE, ni hace parte del equipo ejecutor del Plan, razón por la cual, desde ésta entidad no es posible presentar información solicitada.

Cordialmente,

  
**GUILLERMO ESCOBAR CASTRO**  
Director

	Nombre	Firma	Fecha
Consolidó - Revisó:	Mayerlin López- Abogada Contratista		25/03/2025
Proyectó:	Ligia Constanza Cañón Riaño. Profesional Especializado 222-23 SRR-ACC.		19/03/2025
	Fabio Humberto Ruiz Hernández		19/03/2025
Proyectó:	Jesús Gabriel Delgado		25/03/2025
Proyectó:	Carlos Catro -		25-03-2025
Revisó:	Adriana Cruz Rodríguez - Enlace Concejo de Bogotá - Contratista (Revisión de forma)		25/03/2025
	Karla Carvajal - Abogada Contratista Dirección		25/03/2025
	Jenny Sorley Gaona Díaz - Contratista Dirección		25/03/2025
	Claudia Bulla - Contratista OAP		
Aprobó:	Oscar Villate - Jefe Oficina Asesora de Planeación- (E)		25/03/2025
Aprobó:	Darwin Javier Ortíz González - Subdirector SARECC		25/03/2025
Aprobó:	Wilson Villaher Pulido Villareal - Subdirector SRRACC (E). Resolución 051 del 27 de febrero de 2025.		25/03/2025
Aprobó:	Magda Lillana Reyes Moreno - Subdirectora SMED	MLRM	25/03/2025
Aprobó:	Olga Yamile Gonzalez Forero - Subdirectora Corporativa		25/03/2025
Anexos	<a href="https://drive.google.com/drive/u/1/folders/14CNZXHxlr83wp7m5l9Jfk31MmpWO3bU">https://drive.google.com/drive/u/1/folders/14CNZXHxlr83wp7m5l9Jfk31MmpWO3bU</a>		
Declaramos que hemos revisado el presente documento y lo hemos encontrado ajustado a las normas y disposiciones legales, razón por la cual lo presentamos para la firma.			

